

Teckenförklaring

- Gränspunkt
- ① Figur
- BERGA Trakt
- Byggnad
- Kraftledning
- - - Traktorväg
- Cykelväg/Parkväg
- Mindre bilväg
- Bilväg
- Allmän väg
- Odlingsmark
- Strandlinje
- Bäck/Dike
- - - Fastighetsgräns, gällande
- - - Traktgräns, gällande
- - - Fastighetsgräns, blivande
- 1:2, 3, 1:2 Fastighetsbeteckning, gällande
- 1:2, 3 Fastighetsbeteckning, blivande
- Gemensamhetsanläggning (ga)
- Fornminne, punkt
- ⊞ Fast fornlämning, stor
- ⋯ Fornminne, linje
- ⋯⋯ Fornminne, yta

Beskrivning, se aktbilaga BE1.

Nya gränser:
 94612-94613-uppehåll för samfällad väg-94614-94615-94616, 91139-94622-94623-91160-91089.
 För övriga nya gränser, se aktbilaga KA2 och KA3

Nybildad fastighet figur 1-3 = Hökerum 7:78

Rättigheter och samfälligheter kan vara ofullständigt redovisade utanför avstyckade områden

Förrättningskartan innehåller detaljer med olika kvalitet

För det tekniska innehållet och kartarbetet svarar
 Christoffer Fredriksson

Teknisk beskrivning

Koordinatlista

Pkt	Norr	Öst	Markering
91089	6 414 951,80	138 043,37	Ej återfunnen, beräknad
91139	6 414 520,12	137 775,16	Rör i mark
91160	6 414 749,19	137 804,94	Rör i mark
94612	6 414 928,27	138 087,87	Rör i mark, ny
94613	6 414 740,69	138 234,73	Rör i mark, ny
94614	6 414 734,39	138 239,67	Rör i mark, ny
94615	6 414 692,33	138 272,60	Omarkerad punkt, ny
94616	6 414 217,88	137 661,44	Omarkerad punkt, ny
94622	6 414 577,12	137 728,47	Rör i mark, ny
94623	6 414 667,88	137 744,10	Rör i mark, ny

Koordinatkvalitet: Inre 0,05m yttre 0,05m
 Koordinatsystem: SWEREF 99 13 30
 Framställd genom: Nymätning och kopiering från registerkarta
 Mätmetod: Satellitmätning NRTK-tjänst

Förrättningskarta Aktbilaga KA1(3)
 Ärendenummer: O172619
 Upprättad år: 2020 Orig.format: A3L
 Avstyckning berörande Hökerum 7:7

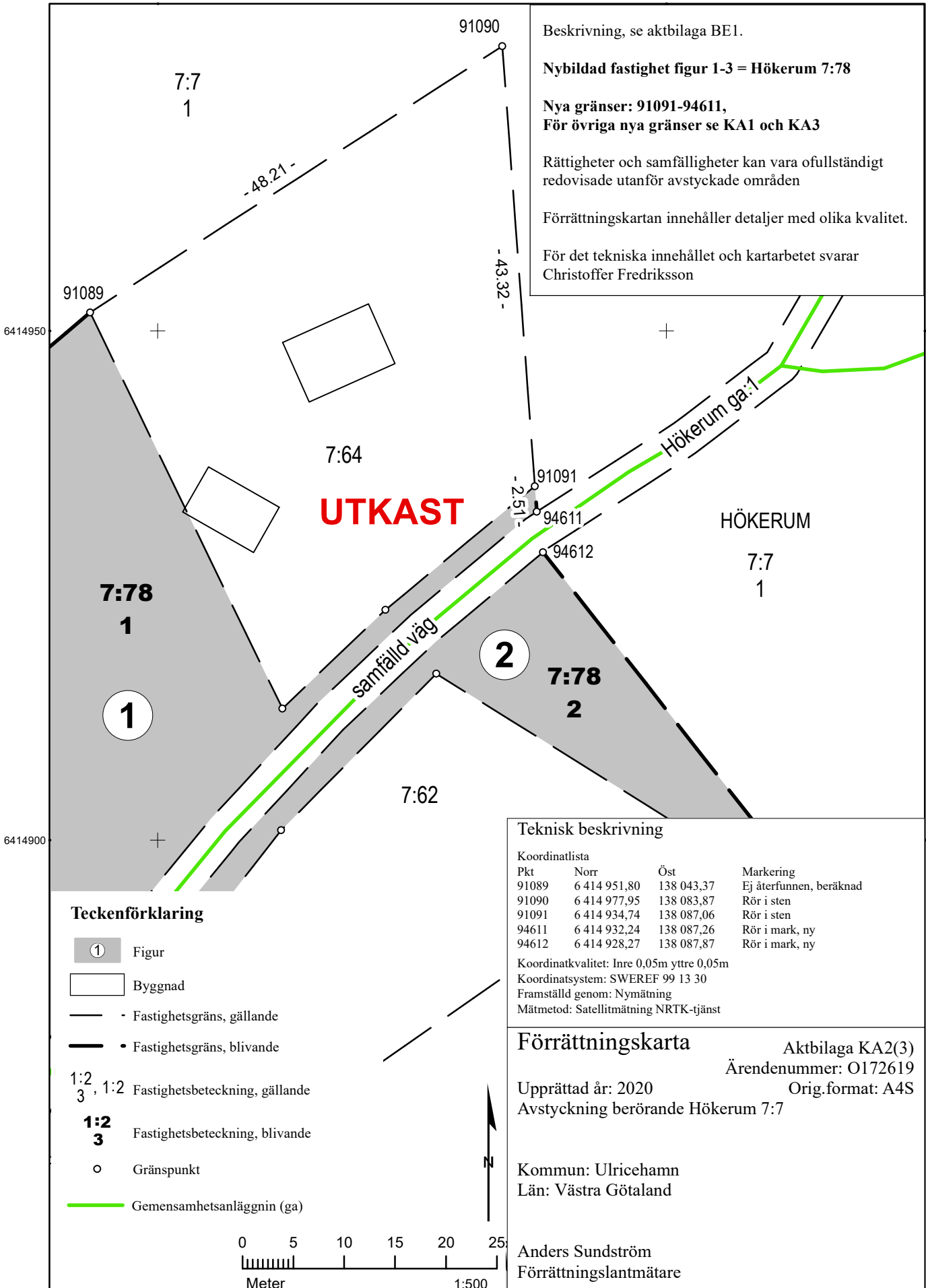
Kommun: Ulricehamn
 Län: Västra Götaland

Anders Sundström
 Förrättningslantmätare



138050

138100



Beskrivning, se aktbilaga BE1.
Nybildad fastighet figur 1-3 = Hökerum 7:78
Nya gränser: 91091-94611,
För övriga nya gränser se KA1 och KA3
 Rättigheter och samfälligheter kan vara ofullständigt redovisade utanför avstyckade områden
 Förrättningskartan innehåller detaljer med olika kvalitet.
 För det tekniska innehållet och kartarbetet svarar Christoffer Fredriksson

UTKAST

Teckenförklaring

- 1 Figur
- Byggnad
- Fastighetsgräns, gällande
- Fastighetsgräns, blivande
- 1:2
3, 1:2 Fastighetsbeteckning, gällande
- 1:2**
3 Fastighetsbeteckning, blivande
- Gränspunkt
- Gemensamhetsanläggning (ga)

Teknisk beskrivning

Koordinatlista

Pkt	Norr	Öst	Markering
91089	6 414 951,80	138 043,37	Ej återfunnen, beräknad
91090	6 414 977,95	138 083,87	Rör i sten
91091	6 414 934,74	138 087,06	Rör i sten
94611	6 414 932,24	138 087,26	Rör i mark, ny
94612	6 414 928,27	138 087,87	Rör i mark, ny

Koordinatkvalitet: Inre 0,05m yttre 0,05m
 Koordinatsystem: SWEREF 99 13 30
 Framställd genom: Nymätning
 Mätmetod: Satellitmätning NRTK-tjänst

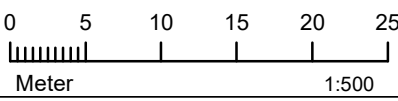
Förrättningskarta

Aktbilaga KA2(3)
 Ärendenummer: O172619
 Orig.format: A4S

Upprättad år: 2020
 Avstyckning berörande Hökerum 7:7

Kommun: Ulricehamn
 Län: Västra Götaland

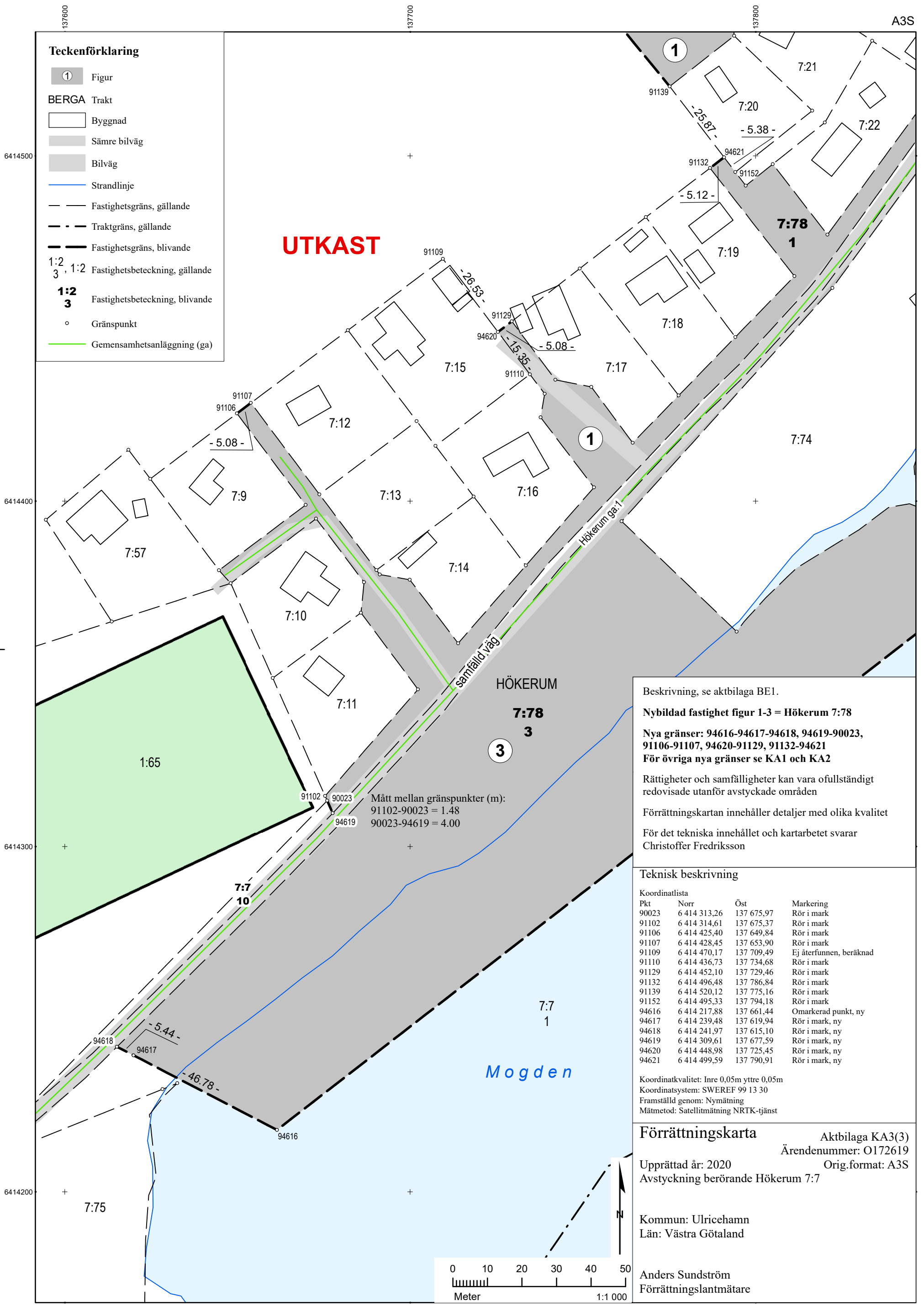
Anders Sundström
 Förrättningslantmätare



Teckenförklaring

- ① Figur
- BERGA Trakt
- Byggnad
- Sämre bilväg
- Bilväg
- Strandlinje
- Fastighetsgräns, gällande
- Traktgräns, gällande
- Fastighetsgräns, blivande
- 1:2, 3, 1:2 Fastighetsbeteckning, gällande
- 1:2, 3 Fastighetsbeteckning, blivande
- Gränspunkt
- Gemensamhetsanläggning (ga)

UTKAST



Mått mellan gränspunkter (m):
 91102-90023 = 1.48
 90023-94619 = 4.00

Beskrivning, se aktbilaga BE1.

Nybildad fastighet figur 1-3 = Hökerum 7:78

Nya gränser: 94616-94617-94618, 94619-90023, 91106-91107, 94620-91129, 91132-94621
För övriga nya gränser se KA1 och KA2

Rättigheter och samfälligheter kan vara ofullständigt redovisade utanför avstyckade områden

Förrättningskartan innehåller detaljer med olika kvalitet

För det tekniska innehållet och kartarbetet svarar Christoffer Fredriksson

Teknisk beskrivning

Koordinatlista	Pkt	Norr	Öst	Markering
90023	6 414 313,26	137 675,97	Rör i mark	
91102	6 414 314,61	137 675,37	Rör i mark	
91106	6 414 425,40	137 649,84	Rör i mark	
91107	6 414 428,45	137 653,90	Rör i mark	
91109	6 414 470,17	137 709,49	Ej återfunnen, beräknad	
91110	6 414 436,73	137 734,68	Rör i mark	
91129	6 414 452,10	137 729,46	Rör i mark	
91132	6 414 496,48	137 786,84	Rör i mark	
91139	6 414 520,12	137 775,16	Rör i mark	
91152	6 414 495,33	137 794,18	Rör i mark	
94616	6 414 217,88	137 661,44	Omarkerad punkt, ny	
94617	6 414 239,48	137 619,94	Rör i mark, ny	
94618	6 414 241,97	137 615,10	Rör i mark, ny	
94619	6 414 309,61	137 677,59	Rör i mark, ny	
94620	6 414 448,98	137 725,45	Rör i mark, ny	
94621	6 414 499,59	137 790,91	Rör i mark, ny	

Koordinatkvalitet: Inre 0,05m yttre 0,05m
 Koordinatsystem: SWEREF 99 13 30
 Framställd genom: Nymätning
 Mätmetod: Satellitmätning NRTK-tjänst

Förrättningskarta

Aktbilaga KA3(3)
 Ärendenummer: O172619
 Orig.format: A3S

Upprättad år: 2020
 Avstyckning berörande Hökerum 7:7

Kommun: Ulricehamn
 Län: Västra Götaland

Anders Sundström
 Förrättningslantmätare

